



# Patrimoine

De la préservation du bâti à la connaissance de l'histoire du territoire, la valorisation du patrimoine relève de projets quotidiens et d'événements d'envergure.

## Journées Européennes du Patrimoine

Événement national incontournable, les Journées Européennes du Patrimoine permettent de redécouvrir la ville et son histoire. À cette occasion, un programme riche et diversifié vous est proposé le 3ème week-end de septembre chaque année.

*[Retour en images sur les Journées du Patrimoine](#)*

## Sentiers Patrimoine

En toute autonomie, partez à la découverte de Saint-Julien-en-Genevois avec les carto-guide ***Sentier Patrimoine***, et pour les enfants utilisez ***Randoland***!

### Sentier Patrimoine - entre Nature et Culture / Thairy-Norcier-Crache



**Le Sentier Patrimoine - entre Nature et Culture** invite à une balade, liant la détente à la connaissance, autour d'un parcours sur les hameaux de Thairy, Norcier et Crache. Cette forme ludique permet de découvrir l'environnement et l'histoire locale pour enrichir le regard de chacun.

**Le point de départ** est situé au niveau de la place centre de Thairy. Le parcours ne présente pas de difficulté particulière.

**[Carto-guide gratuit, en téléchargement libre.](#)**

***Sentier du Patrimoine - Thairy/Norcier/Crache***

## Sentier Patrimoine – entre Histoire et Architecture / Centre-ville



**Sentier Patrimoine - entre Histoire et Architecture** propose, à l'aide de photographies anciennes, une balade originale dans le centre-ville.

**Le point de départ** se situe devant l'Hôtel de ville.

Le parcours ne présente pas de difficulté particulière, néanmoins restez vigilant à la circulation.

**Carto-guide gratuit, en téléchargement libre.**

### ***Sentier Patrimoine - Centre-ville***

## Parcours d'Orientation Patrimoine - hameau de Ternier



### ➤ Parcours d'Orientation Patrimoine Ternier

Pour découvrir les richesses naturelles et patrimoniales de la commune, nous vous proposons un nouveau carto-guide intitulé Parcours d'Orientation Patrimoine sur le hameau de Ternier.

### ➤ Qu'est-ce que l'Orientation Patrimoine ?

À l'aide du carto-guide et de la carte qui y est représentée, repérez votre position, orientez-vous puis déplacez-vous de balises en balises afin de poinçonner votre carte et découvrir les histoires locales. C'est facile et ludique !

### ➤ Est-il possible de faire cette activité en famille ?

Une version adulte et une version enfant (6-10 ans) sont accessibles pour vivre cette aventure en famille ! Le parcours est le même, de plus, l'activité peut se faire en courant ou en marchant.

### ➤ Où récupérer ces carto-guides ?

Les carto-guides sont disponibles gratuitement à l'Arande et en téléchargement libre sur le site de la Ville (impression couleur A3 recommandée).

### ***Sentier d'Orientation Patrimoine Ternier***

## **Randoland - pour les enfants !**

Les carto-guides Sentier du Patrimoine sont accessibles aux enfants grâce à Randoland.

**Randoland - Thairy/Norcier/Crache** et **Randoland Centre-ville** sont à destination des enfants de 4 à 10 ans.

Grâce à des fiches jeux ludiques, les enfants découvrent le patrimoine tout en aidant l'inspecteur Rando à résoudre

des énigmes surprenantes !

En vente au tarif de 2€

Disponible auprès du Service Culturel de la Ville et à l'Office de Tourisme Monts de Genève.

### ***Randoland, 2 versions pour les enfants !***

#### **En savoir plus sur Randoland**



Ces carto-guides conçus sous la forme de jeux à énigmes, sont réalisés spécialement pour les enfants de 4-6 ans, 7-9 ans et les + de 10 ans :

- **Jeu « Randoland - Saint-Julien »** : dans le centre-ville.
- **Jeu « Randoland -Thairy / Norcier / Crache »** : dans les hameaux et la campagne environnante.

#### **Jeu carto-guide : 2€**

Lieux de vente :

Au Service Culturel de la Mairie de Saint-Julien

- A l'Office de Tourisme Monts de Genève (Annemasse et Neydens).

#### **Les fiches réponses aux jeux sont à télécharger :**

- ["Randoland - Saint-Julien"](#)
- ["Randoland - Thairy / Norcier / Crache"](#)

#### **Partenaires des carto-guides**



#### **Ces carto-guides sont issus d'un travail collaboratif avec des historiens, des militants et des professionnels.**

A ce titre nous remercions :

- L'Office du Tourisme de Saint-Julien et du Genevois
- La ville est à vous
- Découvertes
- Mémoire et Patrimoine
- La Maison du Salève
- La MJC de Saint-Julien
- Apollon 74
- La Salévienne
- M.Buzzini
- Melle Jaunin
- M. Balleydier

> M. Barbier

> M. Joubert



## Eglise de Thairy

L'Eglise Saint-Brice, construite à la fin du XVIIIe siècle, est située dans le hameau de Thairy en face de l'école communale et du presbytère. Bien que n'étant pas classée, elle représente un patrimoine émotionnel fort pour les habitants.

## Contact



**Participation  
et cohésion  
sociale  
SERVICE  
CULTUREL**


24 Grand Rue  
74160 Saint-Julien-  
en-Genevois

 **04 50 35 08 48**

 **Courriel**

 **VOIR LA FICHE**

## Carto-guide Sentier Patrimoine




### Culture

Sentier Patrimoine -  
hameaux  
Thairy/Norcier/Crache

PDF - 3,5 Mo

 TÉLÉCHARGER 

 FEUILLETER 



### Culture

Sentier Patrimoine - Centre-  
ville

PDF - 3,1 Mo


 TÉLÉCHARGER 

 FEUILLETER 

 TOUTES LES PUBLICATIONS  
 S'ABONNER

## Carto-guide Parcours

# d'Orientation Patrimoine



## Culture

Parcours d'Orientation  
Patrimoine - version adulte

PDF - 3,1 Mo

 TÉLÉCHARGER [↗](#)

 FEUILLETER [↗](#)



## Culture

Parcours d'Orientation  
Patrimoine - version enfant

PDF - 4,1 Mo

 TÉLÉCHARGER [↗](#)

 FEUILLETER [↗](#)

 TOUTES LES PUBLICATIONS  
 S'ABONNER

---

## Mairie de Saint-Julien-en-Genevois

1 Place du Général de Gaulle, CS 34103  
74164 Saint-Julien-en-Genevois

**La Mairie vous accueille :**

du lundi au vendredi : 8h30-12h et 14h-17h

**Nous contacter :**

04.50.35.14.14

<https://www.st-julien-en-genevois.fr/services/culture-et-patrimoine/patrimoine-738.html>